

Meridian Mining UK Societas: Mehr Signale in Richtung VMS-Camp

30.03.2022 | [Hannes Huster \(Goldreport\)](#)






Meridian Mining gestern mit einer weiteren News: [Link](#).

Das [Unternehmen](#) gab weitere Auswertungen der historischen Explorationsdaten für das Santa Helena Gebiet heraus, das sich südöstlich von Cabacal befindet.

Auf Basis der früher durchgeführten Explorationsarbeiten konnte ein 1,3 Kilometer langer Gold-Trend ausgebachet werden, der sich über die früher produzierende Santa Helena Mine mit ihrem VMS Vorkommen legt.

Bohrungen zeigen 18,9 Meter mit 1,3 g/t Gold ab einer Tiefe von nur 6,3 Meter mit höhergradigen Einschüssen von 4,1 g/t Gold plus 49,1 g/t Silber über 4,1 Meter. Diese Bohrungen korrelieren mit früheren Trenching-Resultaten an der Oberfläche (z.B. 18 Meter mit 1,1 g/t Gold bzw. 21,1 Meter mit 1,1 g/t Gold).

Highlights of today's announcement:

-  Meridian identifies **open, 1.3km gold trend** at Cabaçal's **Santa Helena deposit**;
-  Meridian maps extensive **gold over print** of Santa Helena's **copper-gold-silver-zinc VMS deposit**;
-  Robust gold mineralization **above VMS massive sulphides** confirmed by **1980's drill results**;
 - JUCHD-101 assays **18.9m @ 1.3g/t Au** from 6.3m;
Including
 - **4.1m @ 4.1g/t Au & 49.1g/t Ag** from 10.2m;
 - Surface vertical structures align with down dip gold mineralization;
-  **Historical trenching results** map a continuous gold structure;
 - T5 assays **18.0m @ 1.1g/t Au**;
 - T9 assays **21.1m @ 1.1g/t Au**; and
-  Santa Helena fits Meridian's strategy of **focusing on Cabaçal copper-gold mine while developing high-grade satellite prospects along the 11km Mine Corridor**.

Während der Fokus weiterhin klar auf Cabacal liegt, passt Santa Helena gut in die Strategie der Firma, innerhalb des rund 11 Kilometer langen Trends weitere hochgradige Vorkommen zu definieren.

In der folgenden Karte sehen wir die historische Ressourcen-Zone der Mine und die Ausdehnungen in Richtung Osten und Süden:

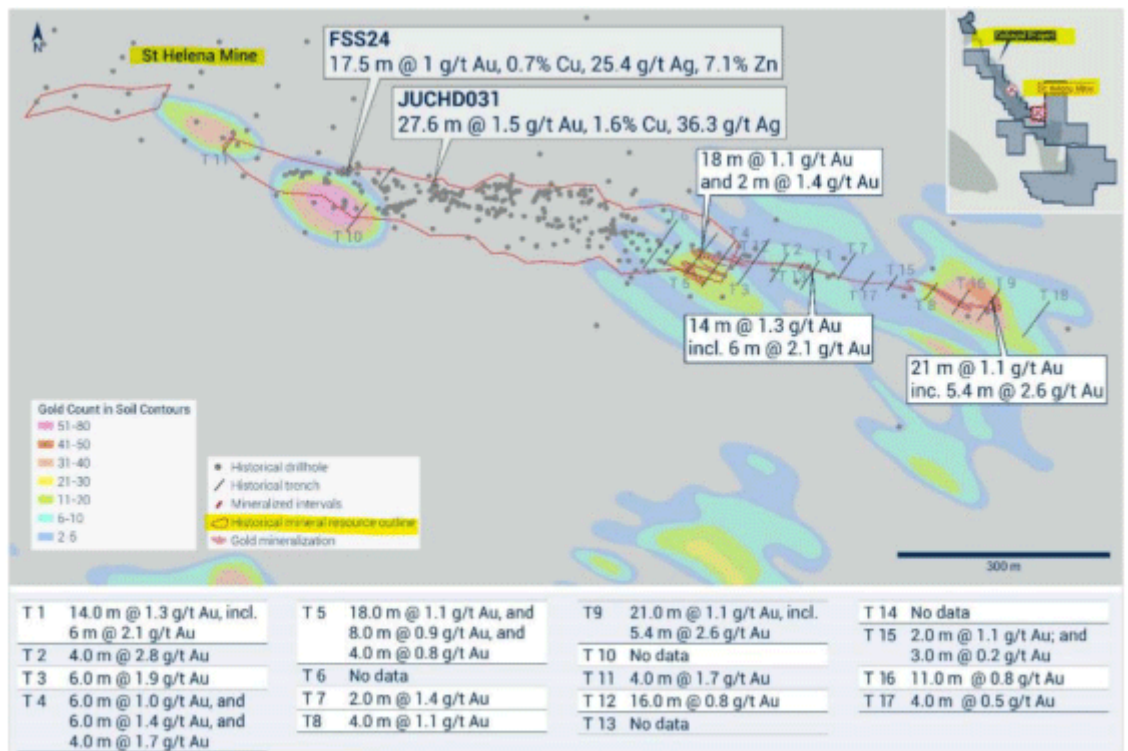


Figure 1. **Santa Helena historical drilling, trenching, and soil geochemistry.** Santa Helena's underground resource outline is shown, highlighting the broad footprint of gold mineralization to the east and to the south.

Fazit:

Ein weiteres Puzzleteil, das für ein größere VMS-Camp spricht. Die Signaturen mit hochgradigen Sulfid-Vorkommen sind vorhanden und immer wieder findet man subvertikale Goldstrukturen auf dem Trend, die die Vorbesitzer liegengelassen bzw. übersehen haben.

Die Aktie auf einem interessanten Niveau für Neueinsteiger.



© Hannes Huster

Quelle: Auszug aus dem Börsenbrief "[Der Goldreport](#)"

Pflichtangaben nach §34b WpHG und FinAnV

Wesentliche Informationsquellen für die Erstellung dieses Dokumentes sind Veröffentlichungen in in- und ausländischen Medien (Informationsdienste, Wirtschaftspresse, Fachpresse, veröffentlichte Statistiken, Ratingagenturen sowie Veröffentlichungen des analysierten Emittenten und interne Erkenntnisse des analysierten Emittenten).

Zum heutigen Zeitpunkt ist das Bestehen folgender Interessenkonflikte möglich: Hannes Huster und/oder Der Goldreport Ltd. mit diesen verbundene Unternehmen:

- 1) stehen in Geschäftsbeziehungen zu dem Emittenten.
- 2) sind am Grundkapital des Emittenten beteiligt oder könnten dies sein.
- 3) waren innerhalb der vorangegangenen zwölf Monate an der Führung eines Konsortiums beteiligt, das Finanzinstrumente des Emittenten im Wege eines öffentlichen Angebots emittierte.
- 4) betreuen Finanzinstrumente des Emittenten an einem Markt durch das Einstellen von Kauf- oder Verkaufsaufträgen.
- 5) haben innerhalb der vorangegangenen zwölf Monate mit Emittenten, die selbst oder deren Finanzinstrumente Gegenstand der Finanzanalyse sind, eine Vereinbarung über Dienstleistungen im Zusammenhang mit Investmentbanking-Geschäften geschlossen oder Leistung oder Leistungsversprechen aus einer solchen Vereinbarung erhalten.

Dieser Artikel stammt von [Rohstoff-Welt.de](#)

Die URL für diesen Artikel lautet:

<https://www.rohstoff-welt.de/news/81651--Meridian-Mining-UK-Societas--Mehr-Signale-in-Richtung-VMS-Camp.html>

Für den Inhalt des Beitrages ist allein der Autor verantwortlich bzw. die aufgeführte Quelle. Bild- oder Filmrechte liegen beim Autor/Quelle bzw. bei der vom ihm benannten Quelle. Bei Übersetzungen können Fehler nicht ausgeschlossen werden. Der vertretene Standpunkt eines Autors spiegelt generell nicht die Meinung des Webseiten-Betreibers wieder. Mittels der Veröffentlichung will dieser lediglich ein pluralistisches Meinungsbild darstellen. Direkte oder indirekte Aussagen in einem Beitrag stellen keinerlei Aufforderung zum Kauf-/Verkauf von Wertpapieren dar. Wir wehren uns gegen jede Form von Hass, Diskriminierung und Verletzung der Menschenwürde. Beachten Sie bitte auch unsere [AGB/Disclaimer!](#)

Die Reproduktion, Modifikation oder Verwendung der Inhalte ganz oder teilweise ohne schriftliche Genehmigung ist untersagt!
Alle Angaben ohne Gewähr! Copyright © by Rohstoff-Welt.de -1999-2026. Es gelten unsere [AGB](#) und [Datenschutzrichtlinien](#).